

# Cyklistická trasa č. 1

Z Letňan přes Kbely, Vnoř, Satalice, Kyje, Hostavice, Dolní Počernice, Dubeč, Uhříněves, Pitkovice a Křeslice na Háje

Délka trasy: 40 km, počet památných stromů: 58 jedinců



Lípa srdčitá v ulici Krnská  
o. 353 cm, 23 m




Duby letní ve Farské ulici  
p. 2, o. 347, 370 cm, v. 19, 25 m



Dub v parku v Dolních Počernicích  
o. 466 cm, v. 39 m




Dub letní na návsi v Hostavicích  
o. 358 cm, v. 20 m



Jasan ztepilý u kostela sv. Petra - i  
o. 371 cm, v. 28 m




Skupina dubů na hrázi Počernického rybníka  
p. 2, o. 428, 458 cm, v. 32, 35 m



Duby na hrázi rybníka Homolka  
p. 12, o. 236-505 cm, v. 15-28 m



Dub při úřadu MČ Praha - Křeslice  
o. 370 cm, v. 24 m



Dub za býv. kovárnu v Pitkovicích  
o. 358 cm, v. 24 m



Duby letní v pásu u Říčanky  
p. 6, o. 174-428 cm, v. 23-30 m



Hraniční dub Uhříněveského panství - i  
o. 515 cm, v. 33 m



Dub za náměstím Bratří Jandusů  
o. 465 cm, v. 36 m



Miranovy duby ve Ctěnickém háji - i  
p. 11, o. 268-431 cm, v. 32-40 m




Lípa u kostela ve Vnoři  
o. 420 cm, v. 26 m




Lípy u kapličky sv. Anny v Satalicích - i  
p. 4, o. 298-558 cm, v. 18-19 m



Duby v Satalické baž. - i  
p. 3, o. 327, 502, 675 cm (ve 110 cm), v. 24, 26, 32 m



Dub letní v Dolních Počernicích - i  
o. 595 cm (v 70 cm), v. 24 m



Duby na hrázi Podleského rybníka - i  
p. 8, o. 257-575 cm, v. 17-25 m

Podrobný popis trasy je umístěn na webových stránkách [www.prazskestromy.cz](http://www.prazskestromy.cz)

Zkratky:  
v. = výška stromu  
i = informační tabule

# Podrobný doporučený popis cyklistické trasy po památných stromech

## Trasa č. 1

Vydejte se na zajímavé putování za starými svědky minulosti, které pro vás budou dílčími cíli během celé projíždky.

## Z Letňan přes Kbely, Vinoř, Satalice, Kyje, Hostavice, Dolní Počernice, Dubeč, Uhříněves, Pitkovice a Křeslice na Háje

Trasa má začátek na konečné metra linky C Letňany. Výstup z metra směr Letňany a Čakovice nás přivede na chodník po kterém zamíříme směrem k letňanskému výstavišti. Než k němu dojedeme odbočíme vpravo a po cyklistické trase A 265 pokračujeme podél letiště Letňany do Kbel. Při příjezdu k Maloboleslavské silnici, zahne vlevo a po chodníku podél kasáren Armády ČR pokračujeme do Kbel, kde na první světelné křižovatce zabočíme vpravo do ulice Krnská. Tu projíždíme a po levé straně vidíme statnou památnou **lípu srdčitou** (50°7'45.763"N, 14°32'52.401"E).

Ulicí poté projedeme až nakonec, zabočíme vlevo, přejíždíme Mladoboleslavskou silnici a pokračujeme Žacléřskou ulicí stále rovně. Na křížení s Toužimskou ulicí zabočíme vlevo, a pak vpravo do ulice Jilemnická. Ta nás dovede až ke Ctěnickému zámku, kde objedeme zleva a držíme se přitom žluté turistické značky a míříme do Ctěnického háje. Pochvíli nás po levé straně zaujmou mohutné duby, které převyšují ostatní porost. Z nich 11 jsou památné **Miranovy duby** (50°8'56.674"N, 14°34'37.416"E). Poslední v řadě je přímo u cesty a můžeme si ho tak pořádně prohlédnout.

Stejná cesta nás vyvede z lesa přímo do Vinoře. Zatočíme vlevo a jedeme Klenovskou ulicí, objíždíme hřbitov a již se ocitáme na větší křižovatce. Nejprve odbočíme vpravo a na další křižovatce vlevo do ulice Živanická, která nás dovede na Vinořské náměstí. Tam mezi budovou fary a kostelem Povýšení sv. Kříže roste památná **lípa srdčitá** (50°8'35.404"N, 14°34'50.274"E).

Poté pokračujeme dále až k rybníku U Pohánků za nímž odbočíme vpravo do přírodní rezervace Vinořský park. Po cestě, kde se opět setkáváme se žlutou turistickou značkou a rovněž cyklistickou trasou A 263 přijedeme až k Satalické bažantnici. Projíždíme jí po žluté turistické značce, která nás dovede na palouk na němž jsou vyhlášeny **3 duby letní** za památné (50°7'40.73"N, 14°34'28.188"E).

Od tohoto romantického místa, stále po značce se dostaneme ke kapli sv. Anny, kolem které jsou rostou **4 památné lípy** (50°7'36.358"N, 14°34'31.186"E).

Od kapličky vyrážíme ulicí K Radonicům směrem do středu městské části. Na kruhovém objezdu odbočíme na Kbely a odbočíme do druhé ulice vlevo, která nese název Budovatelská. Přejíždíme železniční trať a po silnici směřujeme do Kyjí. Stále po hlavní silnici dojedeme k nadjezdu před Chlumeckou ulicí, po kterém pojedeme vlevo. Následně přijíždíme ke světelné křižovatce, za kterou se nachází stanice metra B Rajska zahrada. Křižovatku nepřejíždíme, ale po chodníku dostaneme k rodinným domkům a Vajgarskou ulicí míříme dolů z kopce. U polikliniky se odkláníme od zástavby a ještě než přijedeme k hlavní silnici odbočíme vpravo a po panelové cestě jedeme kousek podél vody. Na rozcestí odbočíme vlevo přejíždíme hlavní silnici a podél říčky Rokytky pokračujeme dále. Následně přes ní přejíždíme po mostku a zatačíme vlevo. Silnicí, po které zároveň vede cyklotrasa č. 1 se dostáváme do Hostavic. Vyjedeme malý kopeček a za ním odbočíme do Farské ulice, na jejímž konci jsou 2 památné **duby letní** (50°5'37.147"N, 14°33'37.147"E).

Za nimi se dáme vpravo a podél plotu nás panelová cesta dovede na hostavickou návěs, kde před námi po levé straně roste solitérní památný **dub letní** (50°5'26.582"N, 14°33'50.769"E).

Z blízké točny autobusu pokračujeme Novozámeckou ulicí společně s cyklotrasou č. 14. Ta nás dovede k budově úřadu v Dolních Počernicích. Za ním odbočíme k penzionu Český statek od něhož je vidět památný **dub letní** (50°5'20.702"N, 14°34'45.646"E), který roste v zahradě domu č. 240.

Vrátíme se zpět na silnici a stoupáme nahoru kolem kostela Nanebevzetí P. Marie na křižovatku, která je naproti základní škole, odbočujeme vpravo a dostáváme se na hráz Počernického rybníka. Nejprve si uděláme odbočku k památnému **dubu letnímu** (50°5'13.851"N, 14°34'50.48"E), který roste v parku naproti budově bývalého pivovaru. K té se dostaneme první odbočkou vpravo, kolem bývalého mlýna.

Poté se vrátíme zpět na hráz, po které projíždíme. Od její druhé poloviny již po pravé straně jsou vyhlášeny 2 nejmohutnější **duby** hráze za památné stromy (50°5'10.728"N, 14°34'53.087"E).

Pokračujeme stále rovně, vyjíždíme ze zámeckého parku, odbočujeme vpravo a asfaltová cesta nás přivede k podjezdu pod železniční tratí. Odbočujeme vlevo, podjíždíme trať, rovně přejíždíme světelnou křižovatku a ulice Národních hrdinů se dostaneme na křižovatku, která je před nadjezdem přes Štěrboholskou spojku. Odbočujeme vlevo a jedeme po asfaltce společně v cyklotrasou č. 1. Ta nás dovede až do Dubče, kde na větší křižovatce v blízkosti základní školy odbočujeme vpravo a jedeme ulicí Starodubečskou až ke kostelu sv. Petra, před kterým dominuje památný **jasan ztepilý** (50°3'19.523"N, 14°34'49.377"E).

Kostel objedeme zleva po lávce přejedeme Říčanský potok a dáme se proti jeho proudu. Cesta je vyznačena naučnou stezkou Dubeč – Uhříněves a dovede nás až na hráz Podleského rybníka, na které je vyhlášeno 8 **dubů letních** (50°2'55.52"N, 14°35'43.396"E).

Hráz projedeme po asfaltové silničce, která se následně zatočí kolem obory s daňky. Pokračujeme stále kolem rybníka a na křižovatce odbočujeme vlevo směrem na Uhříněves. Přejíždíme po mostku opět Říčanský potok a ocitáme se na okraji přírodní památky Uhříněveská obora. Společně s modrou turistickou značkou míříme do jejího nitra, ale na první křižovatce lesních pěšin se dáme vlevo a kopírujeme okraj tohoto lesního celku. Tím se dostaneme na širší cestu a naproti přes pole vidíme korunu **Hraničního dubu Uhříněveského panství** (50°2'7.307"N, 14°36'11.085"E) ke kterému následně směřujeme. Cesta se mění v asfaltovou silničku, která zhruba 300 m za majestátným dubem se stáčí vlevo a v tomto oblouku je vyhlášeno 6 **dubů letních** (50°1'57.765"N, 14°35'59.671"E), které zde rostou v pásu Říčanského potoka.

Máme-li čas a chuť můžeme si udělat odbočku ke statnému dubu, který roste za náměstím bratří Jandusů. V tom případě pokračujeme stále dál, držíme se potoka, který v zápětí přejíždíme po kovovém mostku. Rovně projedeme křižovatku s ulicí Přátelství a za zmíněným náměstím za velkou dřevěnou branou vidíme památný **dub letní** (50°1'40.716"N, 14°36'19.365"E).

Vrátíme se zpět přejdeme potok po dřevěném mostku. Ocitáme se na Novém náměstí, které projedeme přímo. Sjíždíme z mírného kopečka, nad námi je železniční most. Po hlavnější silnici se pokračujeme stále dál a když přejedeme Pitkovický potok po mostě s modrým zábradlím, ostře zatočíme vpravo, následně se dáme doleva a pak ulicí Křemenáčova směřujeme do Pitkovic. Na křižovatce s Žampionovou ulicí jedeme vpravo, po chvíli odbočujeme na Křeslice a hned za křižovatkou vidíme vpravo korunu památného **dubu letního**, který ji zdvihá nad bývalou kovárnou (50°1'17.475"N, 14°34'42.362"E).

V Křeslicích u kruhového objezdu za budovou místního úřadu roste památný **dub letní** (50°1'23.294"N, 14°33'53.763"E), na jehož koruně je patrné, že byla poškozena bleskem. Pokračujeme stále ve směru naší cesty, sjíždíme k Botičskému potoku za nímž se po zelené turistické značce dáme doleva. Ta nás dovede až k Milíčovskému lesu, kde na křižovatce odbočujeme vpravo. Po příjezdu do lesa ostře zatočíme vpravo a cesta nás dovede až na hráz rybníku Homolka, která je porostlá starými **duby letními** (50°1'37.068"N, 14°32'43.224"E). Dvanáct jich je vyhlášeno za památné. Toto malebné a klidné místo opouštíme po louce, kde po pravé straně míváme cvičiště pro psi. Přijíždíme na křižovatku kde se napojíme na cyklistickou trasu A 216, která nás dovede po dvou kilometrech ke stanici metra C Háje.

**Trasa využívá z části stávající značené cyklistické trasy nebo je vedena po klidnějších komunikacích či cestách. Délka: 40 km, počet památných stromů 58 jedinců. Trasu je možné rozdělit na dvě části (Letňany - Rajska zahrada - 14 km, Rajska zahrada - Háje 26 km). Dále je možné trasu zahájit nebo ukončit na vlakových zastávkách linek S, kolem kterých vede.**

Přehled památných stromů, které je možné na trase potkat se stručnou charakteristikou (p. = počet stromů ve skupině, o. = obvod kmene, v = výška stromu, i = u stromu je umístěna informační tabule)

**Lípa v ulici Krnská** - o. 353 cm, v. 23 m - solitérní lípa srdčitá, která vyniká svým vzrůstem

**Miranovy duby ve Ctěnickém háji** - i - p. 11, o. 268-431 cm, v. 32-40 m - vysazeny na paměť selského povstání v roce 1775 vedeného rychtářem Josefem Miranem

**Lípa u kostela ve Vinoři** - o. 420 cm, v. 26 m - solitérní lípa srdčitá mezi kostelem a budovou fary, pod níž je pramen

**Duby v Satalické bažantnici** - i - p. 3, o. 327, 502, 675 cm (ve 110 cm), v. 24, 26, 32 m - dominanta palouku, který dříve sloužil k výřadu zvěře, nejmohutnější čtyřkmen jako centrální strom připomíná původní osnovu barokního Černínského panství (zámecký komplex Vinoř – Satalice – Ctěnice), vytvořenou architektem Františkem Maxmiliánem Kaňkou ve 20. letech 18. století

**Lípy u kapličky sv. Anny** - i - p. 4, o. 298-558 cm, v. 18-19 m - jedny z nejstarších lip ve městě, rostou ve spojení s kaplí sv. Anny

**Duby letní ve Farské ulici** - p. 2, o. 347, 370 cm, v. 19, 25 m - duby významné vzrůstem, krajinná dominanta

**Dub letní na návsi v Hostavicích** - o. 358 cm, v. 20 m - nadprůměrný vzrůst a věk, zbytek původního porostu

**Dub letní v Dolních Počernicích** - i - o. 595 cm (v 70 cm), v. 24 m - jeden z nejmohutnějších a nejstarších pražských dubů

*pokračování na další straně*

*pokračování z předchozí strany*

**Dub v parku v Dolních Počernicích** - o. 466 cm, v. 39 m - výrazný soliterní jedinec významný svým vzrůstem

**Skupina dubů na hrázi Počernického rybníka** - p. 2, o. 428, 458 cm, v. 32, 35 m - skupina dubů pamatující založení Počernického rybníka

**Jasan ztepilý u kostela sv. Petra - i** - o. 371 cm, v. 28 m - strom byl vysazen při rekonstrukci kostela v roce 1868

**Duby na hrázi Podleského rybníka - i** - p. 8, o. 257-575 cm, v. 17-25 m - nejstarší dva duby byly zřejmě vysazeny už při zakládání rybníka, dub nad stavidlem je jedním z nejmohutnějších ve městě

**Hraniční dub Uhříněveského panství - i** - o. 515 cm, v. 33 m - zmíněn v hraničním protokolu mezi panstvími Škvorec a Uhříněves z roku 1662, hraniční strom

**Duby letní v pásu u Říčanky** - p. 6, o. 174-428 cm, v. 23-30 m - významná součást břehového porostu Říčanského potoka, zbytek původního porostu

**Dub za náměstím bratří Jandusů** - o. 465 cm, v. 36 m - vyniká vzrůstem a stářím, solitéra v nivě potoka

**Dub za bývalou kovárnou v Pitkovicích** - o. 358 cm, v. 24 m - hraniční strom zemědělské usedlosti – bývalé kovárny, připomíná tradiční dispozice české vesnice

**Dub při úřadu MČ Praha-Křeslice** - o. 370 cm, v. 24 m - největší z dubů v centru obce, v srpnu roku 2005 zasažen bleskem

**Duby na hrázi rybníka Homolka** - p. 12, o. 236-505 cm, v. 15-28 m - staré duby tvořící porost hráze, pravděpodobně pamatují založení rybníka, ekologické funkce, výskyt chráněného druhu hmyzu (*Cerambyx cerdo* L. – tesařík obrovský)

Další fotografie stromů, které jsou na trase, jsou umístěny v Unikátní galerii stromů na stránkách [www.prazskestromy.cz](http://www.prazskestromy.cz)

**Příjemnou cestu vám přeje autor webu [prazskestromy.cz](http://prazskestromy.cz)!**

(aktualizace 6/2011)